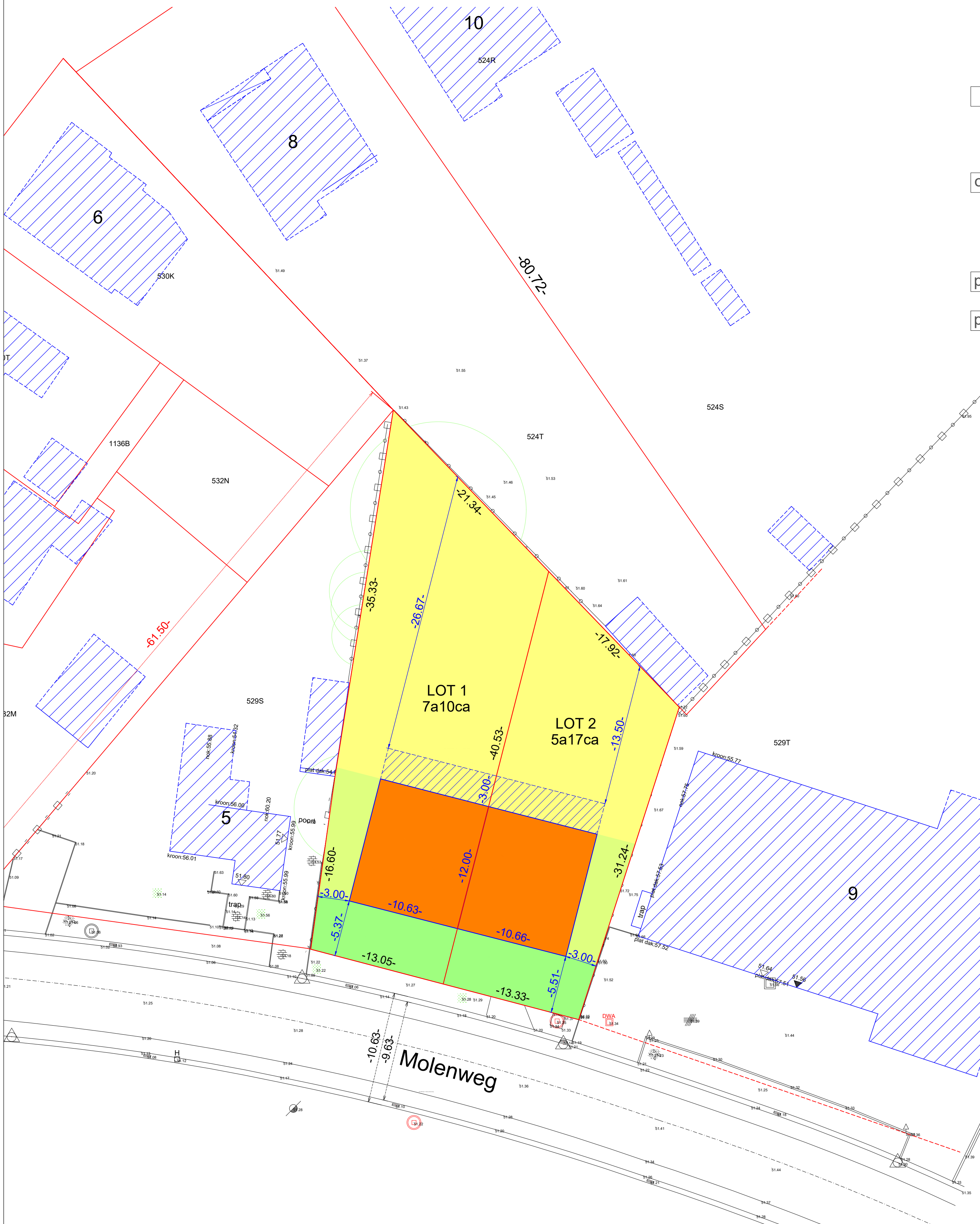
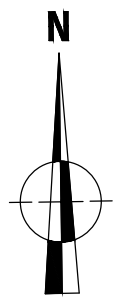
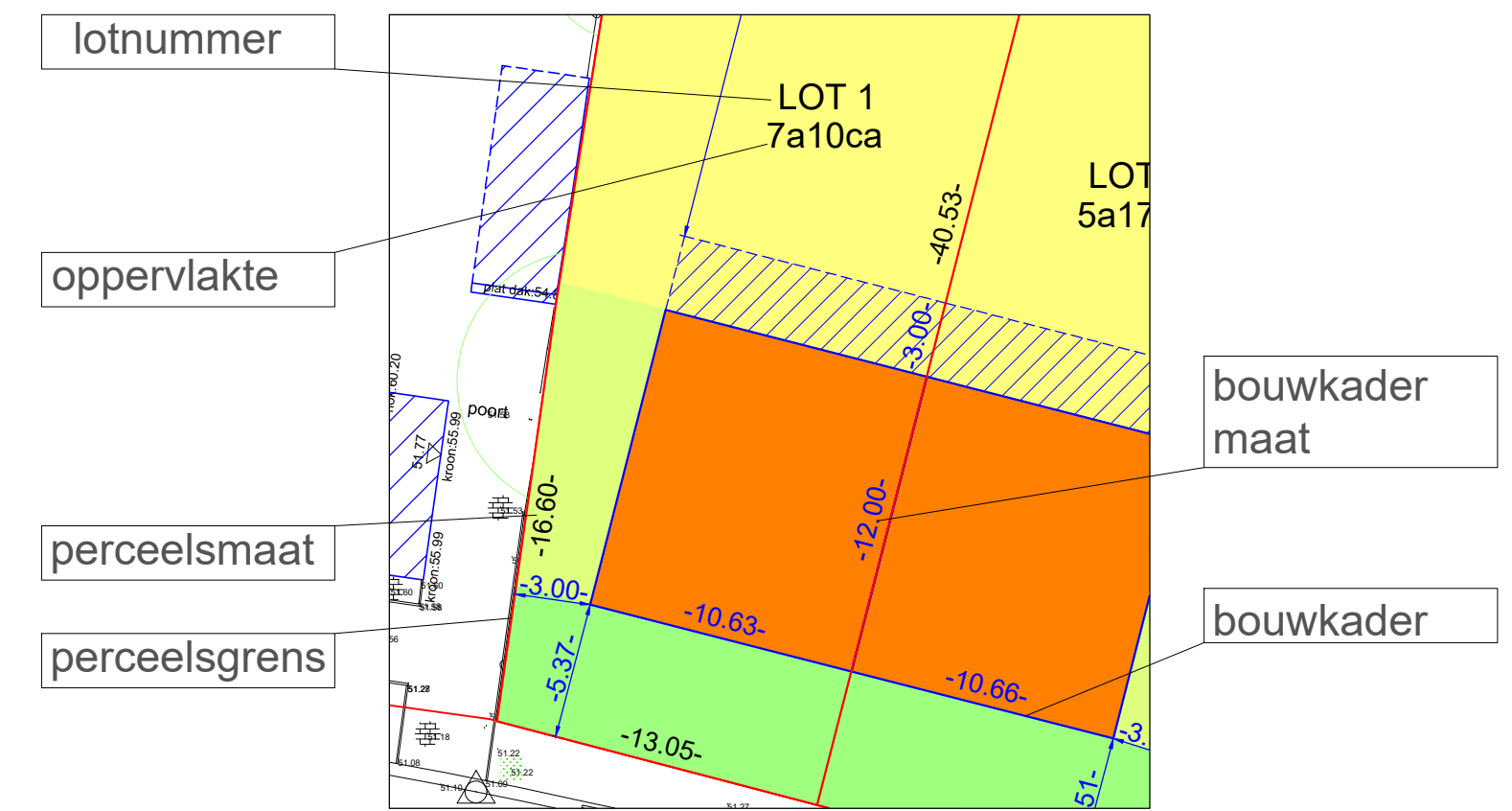


Onderhavig plan kan niet gehecht worden aan een akte van verkoop.  
 Na goedkeuring van de verkaveling wordt er door ondergetekende beëdigd  
 landmeter-expert een afpalingsplan per lot opgesteld om te voegen bij de  
 notariële akte conform artikel 3 van de wet van 11 mei 2003 tot bescherming van  
 de titel en het beroep van landmeter-expert.



### Legende

- zone voor hoofdbouwwerk
- zone voor voortuinen
- zone voor zijtuinen
- zone voor achtertuinen
- zone voor gelijkvloerse uitbreiding



Provincie Limburg  
 Gemeente Zonhoven



## Verkaveling "MOLENWEG" ZONHOVEN

### Verkavelingsplan

Zonhoven, 3° afd., sectie E

Nr(s): 529R



Riemsterweg 117, B-3742 Bilzen  
 T. 089/51.53.43 F. 089/51.53.44  
 www.geotec.be/www.geosted.be  
 info@geotec.be/info@geosted.be

Gemeten en opgemaakt door ondergetekende ing.-landmeter-expert,  
 beëdigd door de RB van eerste aanleg van Tongeren

ing. Peter Gijsen  
 Lan 040136 / Gedelegeerd bestuurder

INDEX	AARD	DATUM
01	Opmaak verkavelingsvoorstel	18/10/2023
02	Opmaak plan bestaande toestand	20/12/2023
03	Opmaak verkavelingsdossier	22/12/2023
04	Biggestuurd verkavelingsdossier i/v aangepast opmetingsplan	27/11/2024

Formaat : 594 x 594 MM  
 Getek. : MU  
 ProjL. : MU

File : S:\02\_OPMETTINGEN\OPMETTINGEN\Zonhoven\231324\_MAKOZON by Molenweg 703\_VK01.PLANNEN\231324\_VK.dwg

Plan : 4

Schaal : 1/250

Dossier : 231324